

## Amtliche Bekanntmachung der Gemeinde Stepenitztal

### Allgemeinverfügung:

### Straßenumbenennungen im Ortsteil Mallentin

Auf der Grundlage des § 51 Absatz 1 des Straßen- und Wegegesetzes des Landes Mecklenburg-Vorpommern (StrWG – M-V) vom 13.01.1993 (GVOBl. M-V S. 42), zuletzt geändert am 20.05.2011 (GVOBl. M-V S. 323, 324) in Verbindung mit § 13 des Sicherheits- und Ordnungsgesetzes M-V (SOG M-V) in der Fassung der Bekanntmachung vom 09.05.2011 (GVOBl. M-V 2011, S. 246), zuletzt geändert durch Artikel 2 des Gesetzes vom 02.07.2013 (GVOBl. M-V, S. 434) werden mit Beschluss der Gemeindevertretung der ehemaligen Gemeinde Mallentin vom 17.03.2014 die folgenden Straßennamen im Ortsteil Mallentin – entsprechend nachfolgender Tabelle und beigefügter Übersichtskarte – **mit Wirkung vom 28.07.2014** wie folgt umbenannt:

- a) Die Dorfstraße beginnend von der B105 (A) in Richtung Nordwest (B) (*in der Karte schraffiert dargestellt*) wird in „**Alte Dorfstraße**“ umbenannt.
- b) Der von West nach Ost verlaufende Abschnitt der Dorfstraße beginnend bei der Arztpraxis (C) bis zum derzeitigen Weidenstieg (D) und der sich in südliche Richtung anschließende Abschnitt der Dorfstraße (bisher Dorfstraße 17, 18, 19, 20) (*in der Karte gepunktet dargestellt*) wird in „**Birkeneck**“ umbenannt.
- c) Der Weidenstieg, die Ringstraße und der Neue Weg (*in der Karte gestrichelt dargestellt*) werden in „**Weidenring**“ umbenannt.

Straßenumbenennungen:				
	Derzeitiger Straßenname	Flurstück(e) (Flur 1, Gemarkung Schmachthagen)	Umbenennung in	Künftiger Straßenname
a)	Dorfstraße (Abschnitt A – B)	48/1 48/2 (tw)	—————→	„ <b>Alte Dorfstraße</b> “
b)	Dorfstraße (Abschnitt C – D) + Dorfstr. 17, 18, 19, 20	26/8 (tw) 34/48 (tw) 47/6 (tw)	—————→	„ <b>Birkeneck</b> “
c)	Weidenstieg Ringstraße Neuer Weg	26/8 (tw) 34/48 (tw)	—————→	„ <b>Weidenring</b> “
<u>Klarstellungen:</u>				
<u>Derzeitiger Straßenname:</u>				
Grevesmühlener Straße		Keine Änderung:		
Gartenstraße				

Rechtsbehelfsbelehrung:

Gegen diese Verfügung kann innerhalb eines Monats nach Bekanntgabe schriftlich oder zur Niederschrift beim Bürgermeister der Stadt Grevesmühlen, Rathausplatz 1 in 23936 Grevesmühlen Widerspruch erhoben werden.

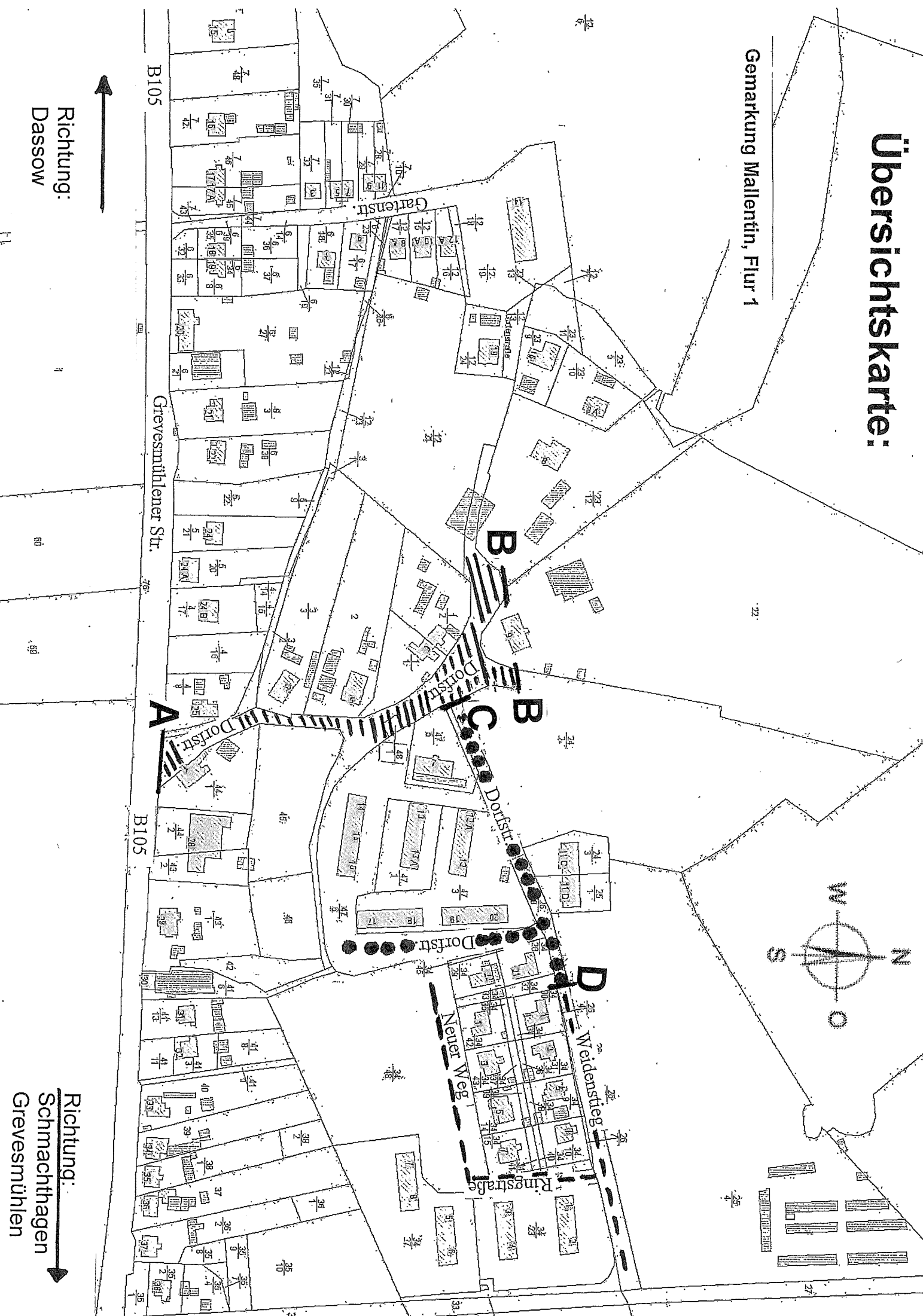
Grevesmühlen, den 02.07.2014

P. Koth  
Bürgermeister  
der Gemeinde Stepenitztal

- Siegel -

# Übersichtskarte:

Gemarkung Mallentin, Flur 1



B105

Grevesmühlener Str.

B105

Gartenstr.

Dorfstr.

Dorfstr.

Dorfstr.

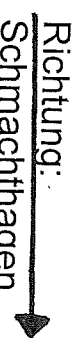
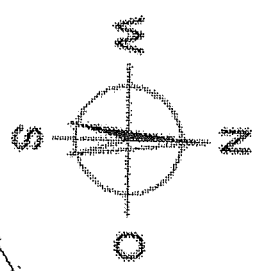
Weidenstieg

Neuer Weg

Ringsstraße



Richtung:  
Dassow



Richtung:  
Schmachthagen  
Grevesmühlen