

Amtliche Bekanntmachung der Gemeinde Upahl





Allgemeinverfügung:

Straßenumbenennungen in Upahl

Auf der Grundlage des § 51 Absatz 1 des Straßen- und Wegegesetzes des Landes Mecklenburg-Vorpommern (StrWG – M-V) vom 13.01.1993 (GVOBl. M-V S. 42), zuletzt geändert am 20.05.2011 (GVOBl. M-V S. 323, 324) in Verbindung mit § 13 des Sicherheits- und Ordnungsgesetzes M-V (SOG M-V) in der Fassung der Bekanntmachung vom 09.05.2011 (GVOBl. M-V 2011, S. 246), zuletzt geändert durch Artikel 2 des Gesetzes vom 02.07.2013 (GVOBl. M-V, S. 434) werden mit Beschluss der Gemeindevertretung der Gemeinde Upahl vom 09.07.2015 die folgenden Straßennamen in Upahl – entsprechend nachfolgender Tabelle und beigefügter Übersichtskarten – **mit Wirkung vom 19.10.2015** wie folgt umbenannt:

- a) Der nördliche Teil der Hauptstraße aus Upahl kommend in Richtung Grevesmühlen beginnend nach dem Abzweig „An der Silberkuhle“ [A] bis zur Gemarkungsgrenze [B]
(in der Übersichtskarte 1 gepunktet dargestellt)
wird in den Straßennamen „**Grevesmühlener Straße**“ umbenannt.
- b) Die von der L03 in Richtung Boienhagen östlich abzweigende Hauptstraße (K20) beginnend bei der jetzigen Hauptstraße 17 [C] und die sich anschließende Boienhägener Straße (K20) bis zur Gemarkungsgrenze [D] sowie der von der K20 südlich abzweigende Abschnitt „Am Sportplatz 5, 6, 7“
(in der Übersichtskarte 2 gekreuzt dargestellt)
werden in den Straßennamen „**Zum Sportplatz**“ umbenannt.
- c) Die von der K20 abzweigende Boienhägener Straße (E) in Richtung Park (F)
(in der Übersichtskarte 2 schraffiert dargestellt)
wird in den Straßennamen „**Am Park**“ umbenannt.
- d) Der parallel zur L03 verlaufende Abschnitt der Hauptstraße (bisher Hauptstraße 2, 21, 23, 25 und 27)
(in der Übersichtskarte 2 gestrichelt dargestellt)
wird in den Straßennamen „**Am Denkmal**“ umbenannt.
- e) Die von der L03 östlich abzweigende Straße „Am Sportplatz“
(in der Übersichtskarte 2 gepunktet dargestellt)
wird in den Straßennamen „**Am Horstenberg**“ umbenannt.

<u>Straßenumbenennungen:</u>				
	Derzeitiger Name der Straße/ des Straßenabschnittes	Flurstück(e) (Gemarkung Upahl)	Um-benennung in	Künftiger Straßename
a)	Hauptstraße (nördlicher Teil) (Abschnitt A – B)	Flur 1: 73/12, 77/8, 77/2, 77/6	→	Grevesmühlener Straße

b)	Von L03 östlich abzweigende Hauptstraße, Boienhägener Straße (K20) (Abschnitt C – D) und Am Sportplatz 5,6,7	Flur 1: 37/1, 37/3, 37/6, 55/3, 55/4 Flur 2: 49/11, 67/11, 67/12		Zum Sportplatz
c)	Boienhägener Straße 7 b, 9, 10 (Abschnitt E – F)	Flur 1: 30/22		Am Park
d)	Parallel zur L03 verlaufende Hauptstraße (Hauptstr. 2, 21, 23, 25, 27)	Flur 1: 37/4; Flur 2: 67/13, 67/8		Am Denkmal
e)	Am Sportplatz (von der L03 östlich abzweigend)	Flur 2 43/18		Am Horstenberg
Die o.g. Straßenumbenennungen sind mit einer Neuordnung der Hausnummern verbunden.				
<u>Klarstellungen:</u>				
<u>Derzeitiger Straßename:</u>				
<i>Verbleibende Abschnitt der Hauptstraße</i>		<i>Keine Änderung der Straßenbezeichnung, aber Neuordnung der Hausnummern</i>		
<i>Am Holländersteig</i>		<i>Keine Änderung</i>		
<i>Am Kamberg</i>		<i>Keine Änderung</i>		
<i>Am Twäschen Berg</i>		<i>Keine Änderung</i>		
<i>Am Wall</i>		<i>Keine Änderung</i>		
<i>An der Silberkuhle</i>		<i>Keine Änderung</i>		
<i>Anton-Schlecker-Straße</i>		<i>Keine Änderung</i>		
<i>Breite Straße</i>		<i>Keine Änderung</i>		
<i>Meiereiweg</i>		<i>Keine Änderung</i>		
<i>Poststraße</i>		<i>Keine Änderung der Straßenbezeichnung, aber Neuordnung der Hausnummern</i>		
<i>Schweriner Landstraße</i>		<i>Keine Änderung</i>		
<i>Testorfer Straße</i>		<i>Keine Änderung der Straßenbezeichnung, aber Neuordnung der Hausnummern</i>		
<i>Zu Bramers Busch</i>		<i>Keine Änderung</i>		
<i>Zum Torfmoor</i>		<i>Keine Änderung der Straßenbezeichnung</i>		
Hinweis: Im Falle der Neuordnung von Hausnummern, werden die Grundstückseigentümer einen entsprechenden Bescheid erhalten.				

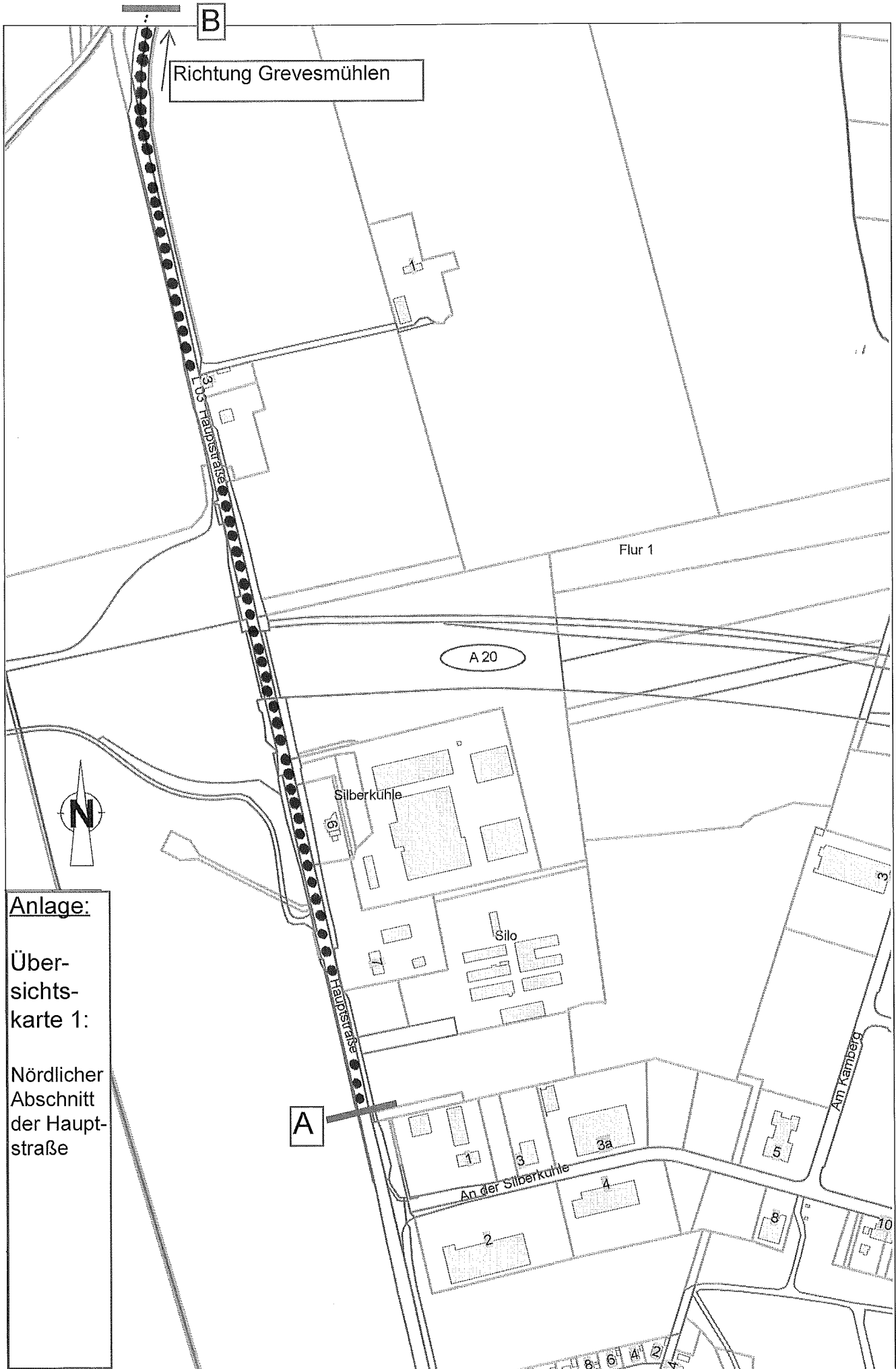
Rechtsbehelfsbelehrung:

Gegen diese Verfügung kann innerhalb eines Monats nach Bekanntgabe schriftlich oder zur Niederschrift beim Bürgermeister der Stadt Grevesmühlen, Rathausplatz 1 in 23936 Grevesmühlen Widerspruch erhoben werden.

Grevesmühlen, den 05.08.2015

S. Springer
Bürgermeister
der Gemeinde Upahl

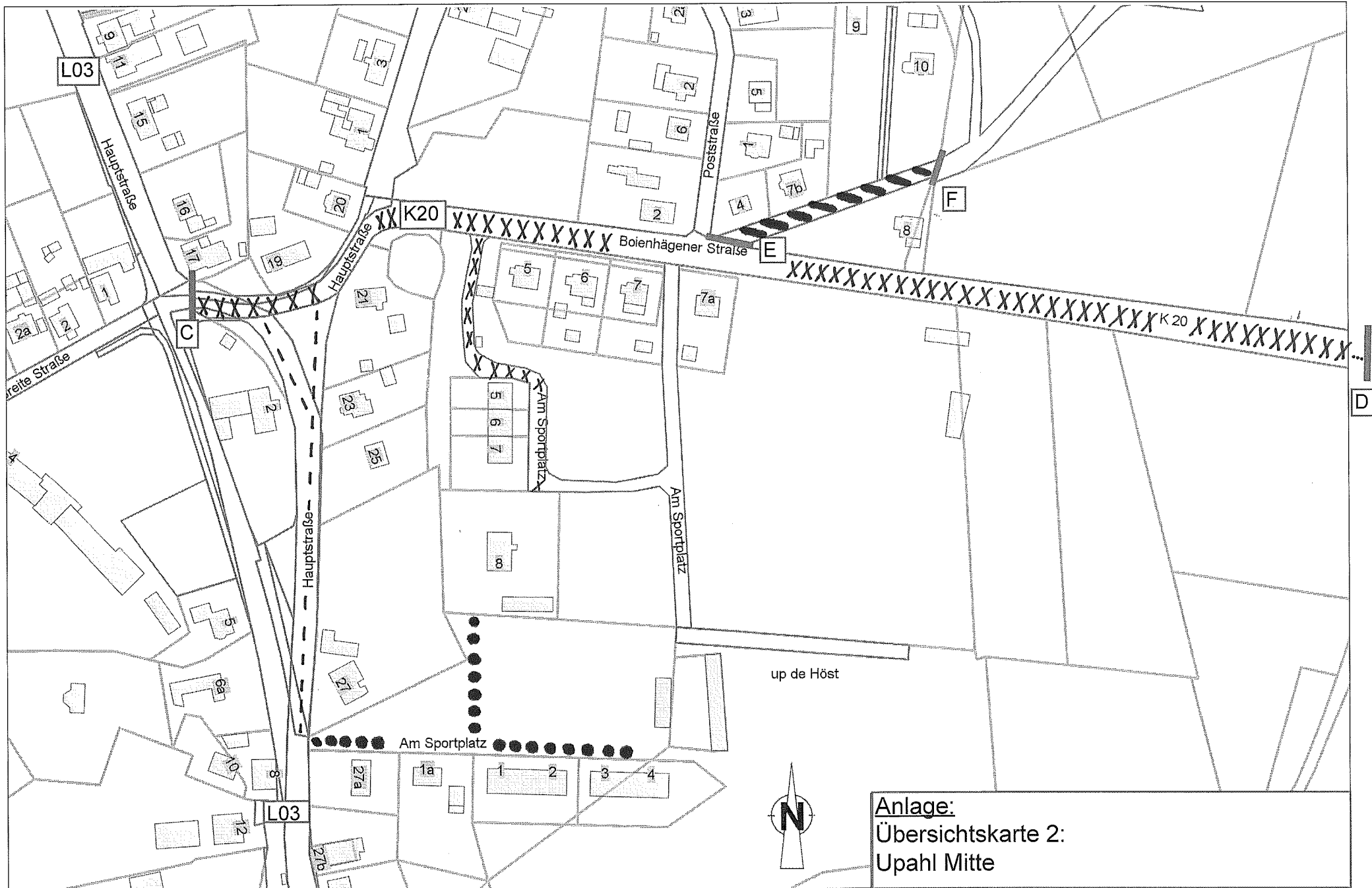
- Siegel -



Anlage:

Über-
sichts-
karte 1:

Nördlicher
Abschnitt
der Haupt-
straße



Anlage:
 Übersichtskarte 2:
 Upahl Mitte